







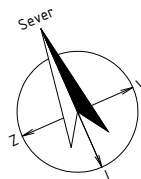


## LEGENDA

- |   |   |
|---|---|
|  | ústředna PZTS                             |
|  | duální detektor                           |
|  | magnetický kontakt                        |
|  | optickokouřový hlásič                     |
|  | tlačítkový požární hlásič                 |
|  | siréna                                    |
|  | klávesnice / zvenku čtečka (nezakreslena) |
|  | kabely PZTS ve vlastní chrániče           |



- zařízení, řešená v tomto PS
- zařízení, řešená v jiných PS, SO této stavby

TECHNICKÁ ZPRÁVA JE NEDÍLNOU SOUČÁSTÍ DOKUMENTACE

				Ministerstvo dopravy Státní fond dopravní infrastruktury			
Orientační schéma:				Razítko oprávněné osoby:			
				Podpis: Datum:			
Revize:	Datum:	Popis:		Kontroloval:			
000	6.8.2021	Definitivní odevzdání dokumentace		Mgr. Radek Böhm			
Stavebník/Investor:		Správa železnic, státní organizace					
Adresa:		Dlážděná 1003/7, 110 00 Praha 1					
Zástupce investora:		Stavební správa východ					
Adresa:		Nerudova 1, 779 00 Olomouc					
Zhotovitel stavby:		Signal Projekt s.r.o.					
Adresa:		Vítěnská 55, 639 00 Brno					
Kontakt:		T: +420 543 233 962 E: projekce@signalprojekt.cz					
Zhotovitel objektu:		Signal Projekt s.r.o.					
Adresa:		Vítěnská 55, 639 00 Brno					
Kontakt:		T: +420 543 233 962 E: projekce@signalprojekt.cz					
Hlavní projektant (HIP):		Specialista:		Odpovědný projektant:		Zpracovatel:	
Mgr. Radek Böhm		Ing. Helena Havlenová		Ing. Helena Havlenová		Ing. Helena Havlenová	
Název stavby/akce:		Rekonstrukce přejezdu P8324 v km 125,250 na trati Český Těšín - Frýdek Místek				Označení (S-kód): S622000240	
Název části:		Místní kabelizace				Označení zhotovitele: 21-002-35-513	
Název objektu:		Sdělovací kabelizace				Označení části: D.1.2.01	
Název přílohy:		Půdorys, umístění zařízení				Označení objektu/komplexu: PS 01-02-11	
Název dílčí části přílohy:						Číslo přílohy: 4	
Kraj:		Katastrální území:		TUDU:		Paré:	
Moravskoslezský		Horní Tošanovice [644463]		2531			
Stupeň dokumentace:		Datum zpracování:		Formáty:		Měřítko:	
DUSP+PDPS		8/2021		2 x A4		1:20	
S-kód:		Stupeň dokumentace: Část:		Objekt:		Podobojekt: Příloha: Revize:	
S 6 2 2 0 0 0 1 9 4		- P D P S - D 1 2 0 1		- P S 0 1 0 2 1 1		- X X - 4 - - - 0 0 0	